



PODRĘCZNIK UŻYTKOWNIKA
GEOPORTAL

OBSŁUGA GEOPORTALU I E-USŁUG

GEOBID spółka z o.o.

ul. Kossutha 11, 40-844 Katowice


ul. Urbanowicza 37, 41-500 Chorzów

tel. (32) 241 04-84

e-mail: geobid@geobid.pl

<https://geobid.pl/>





OBSŁUGA E-USŁUG

Proces obsługi wykonawców prac geodezyjnych

W_1 - ZGŁOSZENIE PRACY GEODEZYJNEJ

Usługi związane z obsługą wykonawców prac geodezyjnych dostępne są w geoportalu w trybie chronionym po zalogowaniu. Aby uzyskać parametry logowania (login i hasło) konieczny jest kontakt z Ośrodkiem Dokumentacji Geodezyjnej i Kartograficznej, w celu podpisania umowy na zgłaszanie prac geodezyjnych drogą internetową.

Aby wejść do panelu obsługi Wykonawcy w oknie głównym geoportalu należy wybrać odpowiednią zakładkę (**Obsługa wykonawcy**) lub odpowiednią e-usługę z katalogu e-usług.. Po wykonaniu wyboru pojawi się okno logowania do portalu wykonawcy prac.

Przeglądanie bazy programu OŚRODEK

Użytkownik:

Hasło:

[Zaloguj](#)

[Zapomniałem hasła](#)

Nowe hasło:

Powtórz nowe hasło:

[Zmień hasło](#)

Aby rozpocząć proces zgłaszania pracy geodezyjnej należy wybrać przycisk:

Zgłoszenie prac

W oknie zostanie wyświetlony formularz zgłoszenia, który należy następnie uzupełnić danymi.

Obsługa wykonawcy prac

Wybór według nr zgłoszenia

Zgłoszenie:

[Wyślij zapytanie](#)

Wybór według nr u wykonawcy

Nr u wyk.:

[Wyślij zapytanie](#)

[Lista prac niezakończonych](#)

[Lista prac zakończonych](#)

[Zgłoszenie prac](#)

[Zgłoszenie uzupełniające](#)

[Mapa](#)

[Komunikator](#)

[Ustawienia](#)

Przeczytaj: >> [Internetowa obsługa geodety](#)

Zgłoszenia prac otwieraj wraz z wygenerowanymi materiałami zasobu

W_1

Zgłoszenie prac geodezyjnych

Dane identyfikacyjne

Nazwa wykonawcy prac geodezyjnych (art. 11 ust. 1 ustawy): Kurs
 Adres wykonawcy prac geodezyjnych: 35-Lecia 5; 50-589 BYDGOSZCZ
 Identyfikator wykonawcy prac geodezyjnych 3563652536
 Adres poczty elektronicznej (email): alicja@geobid.pl
 Adresat zgłoszenia: Powiatowy Ośrodek Dokumentacji Geodezyjnej i Kartograficznej w Kursowicach, ul. Akacjowa 3

Osoby

Dane identyfikujące osoby, którym przedsiębiorca lub kierownik jednostki organizacyjnej powierzył samodzielne wykonanie czynności składających się na zgłaszane prace geodezyjne, w tym funkcję kierownika tych prac:

Poprzednio wprowadzane dane: -- Lista --

Imię i nazwisko: Jan Kowalski
 Numer uprawnień zawodowych lub nr wpisu w centralnym rejestrze osób posiadających uprawnienia zawodowe: 3545615
 Zakres uprawnień zawodowych: 1,2
 Zakres powierzonych czynności: kierownik
 Dane kontaktowe (telefon, email):

[Dodaj osobę](#)

Imię i nazwisko | Nr uprawnień | Zakres uprawnień | Zakres czynności | Kontakt

Cel

Cel zgłaszanych prac geodezyjnych

- sporządzenie mapy do celów projektowych
 geodezyjna inwentaryzacja powykonawcza obiektów budowlanych
 wznowienie znaków granicznych, wyznaczenie punktów granicznych lub ustalenie przebiegu granic działek ewidencyjnych
 sporządzenie mapy z projektem podziału nieruchomości
 sporządzenie projektu scalenia i podziału nieruchomości
 sporządzenie innej mapy do celów prawnych
 sporządzenie projektu scalenia lub wymiany gruntów
 sporządzenie dokumentacji geodezyjnej na potrzeby rozgraniczenia nieruchomości
 wykonanie innych czynności niż wymienione powyżej lub dokumentacji geodezyjnej w postaci map, rejestrów lub wykazów, których wykonanie może skutkować zmianami w bazach danych, o których mowa w art. 4 ust. 1a pkt 2, 3, 10 lub 12 ustawy, z wyjątkiem prac wykonywanych na zamówienie organu Służby Geodezyjnej i Kartograficznej

Terminy

Termin rozpoczęcia zgłaszanych prac geodezyjnych:

Przewidywany termin przekazania zbiorów danych lub dokumentów:

Położenie

Dane szczegółowe określające położenie obszaru zgłoszenia

Uwaga! Należy wskazać obszar zgłoszenia w postaci jednego poligonu.

Formalnym obszarem zgłoszenia jest tylko i wyłącznie wskazany zakres (poligon) i opłata zależna jest od jego powierzchni.

Wskazane działki są wykorzystywane przy wyborze operatów, rezerwacji numerów oraz pełnią funkcję pomocniczą w lokalizacji obszaru zgłoszenia.

W celu zobaczenia zaznaczonych działek i obszaru na mapie naciśnij przycisk [Mapa](#) na lewym panelu.

Wskaż na mapie zakres pracy: [Dodaj zakres](#)

lub określ go na podstawie wybranych działek. Bufor [m]: [Wyznacz na podstawie działek](#)

Powierzchnia zgłaszanego obszaru (opłata): 0 ha

Nazwa obiektu:

Położenie: województwo, powiat, gmina śląskie, siemianowicki, -- Wybierz --

Miejscowość (obręb): -- Wybierz --

[Dodaj działkę](#) [Dodaj działki z zakresu](#)

Numer działki

Informacje dodatkowe

Informacje dodatkowe:

Numer pracy geodezyjnej u wykonawcy:

Wnioskowany sposób obsługi:

- Proszę o wystawienie DOO. Nie wnioskuję o możliwość częściowego przekazywania wyników zgłoszonych prac geodezyjnych
 Wnioskuję o możliwość częściowego przekazywania wyników zgłoszonych prac geodezyjnych
 Zamawiam dodatkowo wydruk materiałów zasobu (zgodnie z ust. 1d załącznika do ustawy Prawo Geodezyjne)

[Wyślij zgłoszenie pracy](#)

Formularz zgłoszenia
pracy geodezyjnej

W formularzu automatycznie podpowiadają się dane zalogowanego użytkownika. Pozostałe pola należy wypełnić ręcznie.

W pozycji osoby należy wprowadzić dane osoby, której przedsiębiorca powierzył samodzielne wykonywanie czynności. Jeśli wcześniej formularz był wypełniany, istnieje również możliwość wyboru informacji z listy poprzednio wprowadzanych danych.

Następnie w sekcji cel należy wskazać cel prac geodezyjnych i termin ich wykonywania.

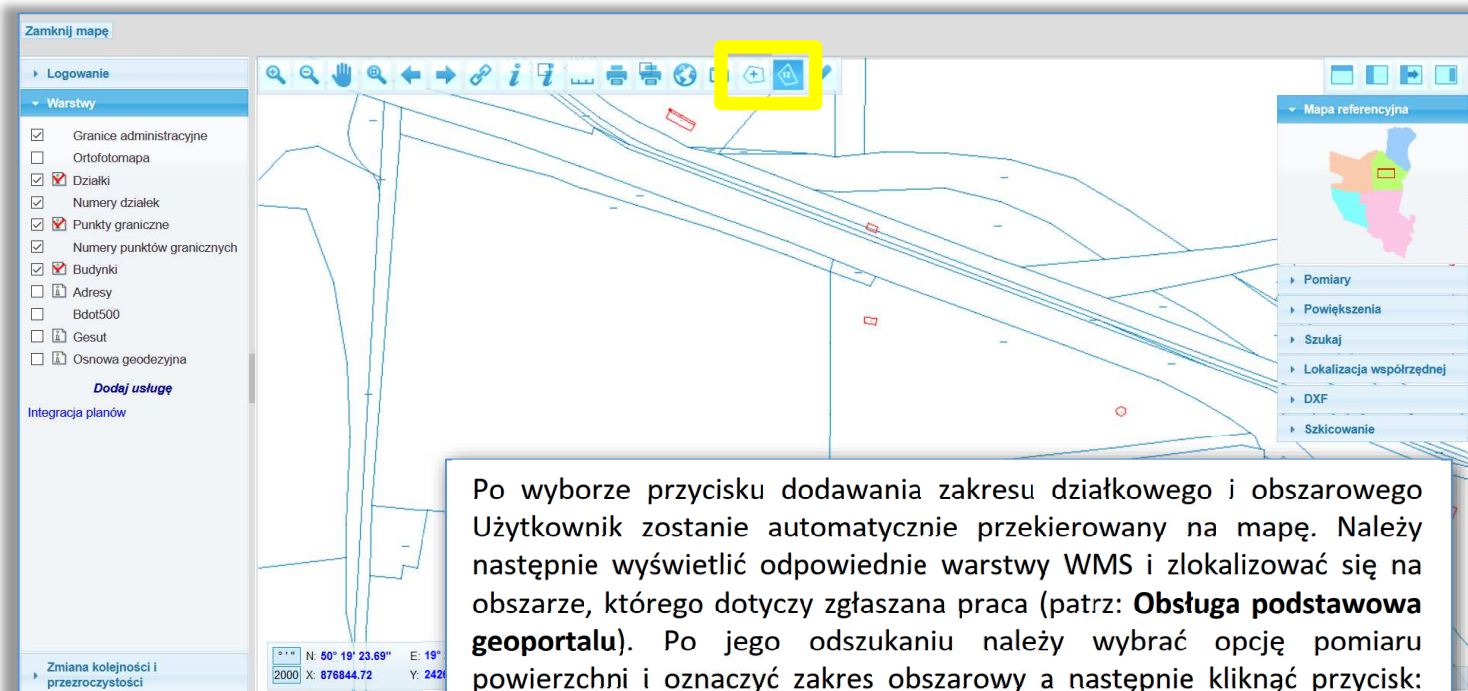
Podczas wypełniania wniosku oprócz wskazania podstawowych parametrów należy również zdefiniować przestrzenną lokalizację zgłaszanej pracy. W tym celu należy określić:



- **Zakres obszarowy** - poligon określający zakres zgłaszanej pracy, według powierzchni wynikających z tych poligonów będzie naliczana opłata za udostępniane materiały,

- **Zakres działkowy** – działkę lub działki będące przedmiotem zgłoszenia,

Po wybraniu przycisku [Dodaj zakres](#) dla zakresu obszarowego lub [Dodaj działkę](#) dla zakresu działkowego użytkownik zostanie przekierowany na mapę w celu graficznego wskazania obszarów lub działek.

W_1



Po wyborze przycisku dodawania zakresu działkowego i obszarowego Użytkownik zostanie automatycznie przekierowany na mapę. Należy następnie wyświetlić odpowiednie warstwy WMS i zlokalizować się na obszarze, którego dotyczy zgłaszana praca (patrz: **Obsługa podstawowa geoportalu**). Po jego odszukaniu należy wybrać opcję pomiaru powierzchni i oznaczyć zakres obszarowy a następnie kliknąć przycisk:  aby załadować go do zgłoszenia. Z kolei, aby wprowadzić zakres działkowy należy wybrać ikonę  i kliknąć w działkę lub działki tworzące zakres działkowy.

Podczas dokonywania wyboru zakresu obszarowego lub działkowego obydwaj z nich można wykonać na podstawie mapy. Możliwe jest również wyznaczenie zakresu działkowego na podstawie wskazanego wcześniej zakresu obszaru, jak również wyznaczenie zakresu obszarowego na podstawie zakresu działkowego. Aby to zrobić należy po wskazaniu jednego z zakresów wrócić do formularza zgłoszenia poprzez kliknięcie przycisku **Zamknij mapę**. Następnie w formularzu zgłoszenia w sekcji Położenie wybrać jeden z przycisków:

Wyznacz na podstawie działek

Umożliwia on zczytanie zakresu obszarowego na podstawie wprowadzonych działek. W celu prawidłowego go określenia należy wpierv w polu Bufor [m] wprowadzić wartość bufora, który określi zakres obszarowy wokół działek. W przypadku pozostawienia wartości 0 zakres obszarowy zostanie określony wprost po granicy działek.

Dodaj działki z zakresu

Umożliwia on zczytanie zakresu działkowego na podstawie wprowadzonego zakresu obszarowego. Po wybraniu przycisku do zgłoszenia zostaną zczytane wszystkie działki znajdujące się w wytyczonym zakresie obszarowym.

W_1

Formularz zgłoszenia
pracy geodezyjnej

Zgłoszenie prac geodezyjnych

Dane identyfikacyjne

Nazwa wykonawcy prac geodezyjnych (art. 11 ust. 1 ustawy): Kurs
 Adres wykonawcy prac geodezyjnych: 35-Lecia 5; 50-589 BYDGOSZCZ
 Identyfikator wykonawcy prac geodezyjnych 3563652536
 Adres poczty elektronicznej (email): alicja@geobid.pl
 Adresat zgłoszenia: Powiatowy Ośrodek Dokumentacji Geodezyjnej i Kartograficznej w Kursowicach, ul. Akacjowa 3

Osoby

Dane identyfikujące osoby, którym przedsiębiorca lub kierownik jednostki organizacyjnej powierzył samodzielne wykonanie czynności składających się na zgłaszane prace geodezyjne lub funkcję kierownika tych prac:

Poprzednio wprowadzane dane: -- Lista --

Imię i nazwisko: Jan Kowalski
 Numer uprawnień zawodowych lub nr wpisu w centralnym rejestrze osób posiadających uprawnienia zawodowe: 3545615
 Zakres uprawnień zawodowych: 1,2
 Zakres powierzonych czynności: kierownik
 Dane kontaktowe (telefon, email):

[Dodaj osobę](#)

Imię i nazwisko	Nr uprawnień	Zakres uprawnień	Zakres czynności	Kontakt
Jan Kowalski	3545615	1,2	kierownik	

Cel

Cel zgłaszanych prac geodezyjnych

- sporządzenie mapy do celów projektowych
- geodezyjna inwentaryzacja powykonawcza obiektów budowlanych
- wzniesienie znaków granicznych, wyznaczenie punktów granicznych lub ustalenie przebiegu granic działek ewidencyjnych
- sporządzenie mapy z projektem podziału nieruchomości
- sporządzenie projektu scalenia i podziału nieruchomości
- sporządzenie innej mapy do celów prawnych
- sporządzenie projektu scalenia lub wymiany gruntów
- sporządzenie dokumentacji geodezyjnej na potrzeby rozgraniczenia nieruchomości
- wykonanie innych czynności niż wymienione powyżej lub dokumentacji geodezyjnej w postaci map, rejestrów lub wykazów, których wykonanie może skutkować zmianą w bazach danych, o których mowa w art. 4 ust. 1a pkt 2, 3, 10 lub 12 ustawy, z wyjątkiem prac wykonywanych na zamówienie organu Służby Geodezyjnej i Kartograficznej

Terminy

Termin rozpoczęcia zgłaszanych prac geodezyjnych:

Przewidywany termin przekazania zbiorów danych lub dokumentów:

Położenie

Dane szczegółowe określające położenie obszaru zgłoszenia

Uwaga! Należy wskazać obszar zgłoszenia w postaci jednego poligonu.

Formalnym obszarem zgłoszenia jest tylko i wyłącznie wskazany zakres (poligon) i opłata zależna jest od jego powierzchni.

Wskazane działki są wykorzystywane przy wyborze operatów, rezerwacji numerów oraz pełnią funkcję pomocniczą w lokalizacji obszaru zgłoszenia.

W celu zobaczenia zaznaczonych działek i obszaru na mapie naciśnij przycisk [Mapa](#) na lewym panelu.

Wskaż na mapie zakres pracy: [Dodaj zakres](#)

lub określ go na podstawie wybranych działek. Bufor [m]: [Wyznacz na podstawie działek](#)

Powierzchnia zgłaszanego obszaru (opłata): **0 ha**

Nazwa obiektu:

Położenie: województwo, powiat, gmina **śląskie, siemianowicki**, -- Wybierz --

Miejscowość (obręb): -- Wybierz --

[Dodaj działkę](#) [Dodaj działki z zakresu](#)

Numer działki:

Informacje dodatkowe

Informacje dodatkowe:

Numer pracy geodezyjnej u wykonawcy:

Wnioskowany sposób obsługi:

- Proszę o wystawienie DOO. **Nie wnioskuję o możliwość częściowego przekazywania wyników zgłoszonych prac geodezyjnych**
- Wnioskuję o możliwość częściowego przekazywania wyników zgłoszonych prac geodezyjnych
- Zamawiam dodatkowo wydruk materiałów zasobu (zgodnie z ust. 1d załącznika do ustawy Prawo Geodezyjne)

[Wyślij zgłoszenie pracy](#)

W sekcji informacje dodatkowe należy określić wnioskowany sposób obsługi. W przypadku wyboru opcji Proszę o wystawienie DOO obsługa zgłoszenia nie wymaga udziału przez Pracownika ODGIK. Geodeta na etapie składania zgłoszenia może również zadeklarować chęć przekazywania wyników prac etapami lub zamówienia materiałów drukowanych. W takiej sytuacji niezbędne jest przyjęcie zgłoszenia przez pracownika ODGIK i ręczne wystawienie DOO.

W_1

Informacje dodatkowe

Informacje dodatkowe: Numer pracy geodezyjnej w wykonawcy:

Wnioskowany sposób obsługi:

- Proszę o wystawienie DOO. Nie wnioskuję o możliwość częściowego przekazywania wyników zgłoszonych prac geodezyjnych
- Wnioskuję o możliwość częściowego przekazywania wyników zgłoszonych prac geodezyjnych
- Zamawiam dodatkowo wydruk materiałów zasobu (zgodnie z ust. 1d załącznika do ustawy Prawo Geodezyjne)

Wyślij zgłoszenie pracy

Po wypełnieniu wszystkich wymaganych pól, należy wcisnąć przycisk **Wyślij zgłoszenie pracy**. Na ekranie wyświetli się okno zawierające wypełniony formularz ZG w formie zgodnej z przepisami prawa. Można go wydrukować lub zamknąć. Zgłoszenie w takiej formie, będzie w każdej chwili dostępne w portalu wykonawcy.

Zgłoszenie prac geodezyjnych		ZG-1
1. Nazwa wykonawcy prac geodezyjnych (zgodnie z art. 11 ust. 1 ustawy)		2. Data: 27-04-2021
3. Adres wykonawcy prac geodezyjnych: 25-100 1 00-1000000000		4. Adres zgłoszenia - nazwa i adres organu lub jednostki organizacyjnej, która w imieniu organu prowadzi czynności z zakresu geodezji i kartografii: Powiatowy Ośrodek Dokumentacji Geodezyjnej i Kartograficznej w Kurkowiecach, ul. Aleksey 2
5. Identyfikator wykonawcy prac geodezyjnych*		6. Identyfikator zgłoszenia prac (nadany przez system zgłoszenia): GK.6642.16.2021 data: 07-04-2021; godzina: 10:47
7. Dane kontaktowe: 2004@poczta.pl		
8. Celem zgłoszenia jest: <input checked="" type="checkbox"/> wykonać prace geodezyjne lub kartograficzne powierzone samodzielnemu wykonaniu czynności określonych w zgłoszeniu pracy geodezyjnej lub powierzonej funkcji kierownika prac		
9. Celem zgłoszenia jest: <input type="checkbox"/> wykonać prace geodezyjne lub kartograficzne powierzone samodzielnemu wykonaniu czynności określonych w zgłoszeniu pracy geodezyjnej lub powierzonej funkcji kierownika prac		
10. Sposób realizacji zadania: <input type="checkbox"/> wykonać zadanie w całości, <input type="checkbox"/> wykonać zadanie w częściach, <input type="checkbox"/> wykonać zadanie w częściach, a następnie wykonać zadanie w całości		
11. Dane kontaktowe wykonawcy: 2004@poczta.pl		
12. Termin rozpoczęcia prac geodezyjnych (pp-rr-rrrr): 22.04.2021		13. Powołana osoba: zgłoszenia (nazwa i adres) w przedziale: 01.04.2022
14. Nazwa wykonawcy prac geodezyjnych (zgodnie z art. 11 ust. 1 ustawy): 2004@poczta.pl		15. Przewidywany termin przekazania danych lub dokumentów do organu Śledztwa Geodezyjnego i Kartograficznego (nie dłuższy niż rok od terminu wyodrębnienia w pkt 14) (pp-rr-rrrr): 01.04.2022
16. Dane kontaktowe wykonawcy: 2004@poczta.pl		
17. Nazwa wykonawcy prac geodezyjnych*: Karta (adres) Kowalczyk, ul. Aleksey 2		
18. Dane kontaktowe wykonawcy: 2004@poczta.pl		
19. Dane kontaktowe wykonawcy: 2004@poczta.pl		
20. Dane kontaktowe wykonawcy: 2004@poczta.pl		
21. Dane kontaktowe wykonawcy: 2004@poczta.pl		
22. Dane kontaktowe wykonawcy: 2004@poczta.pl		
23. Dane kontaktowe wykonawcy: 2004@poczta.pl		
24. Dane kontaktowe wykonawcy: 2004@poczta.pl		
25. Dane kontaktowe wykonawcy: 2004@poczta.pl		
26. Dane kontaktowe wykonawcy: 2004@poczta.pl		
27. Dane kontaktowe wykonawcy: 2004@poczta.pl		
28. Dane kontaktowe wykonawcy: 2004@poczta.pl		
29. Dane kontaktowe wykonawcy: 2004@poczta.pl		
30. Dane kontaktowe wykonawcy: 2004@poczta.pl		
31. Dane kontaktowe wykonawcy: 2004@poczta.pl		
32. Dane kontaktowe wykonawcy: 2004@poczta.pl		
33. Dane kontaktowe wykonawcy: 2004@poczta.pl		
34. Dane kontaktowe wykonawcy: 2004@poczta.pl		
35. Dane kontaktowe wykonawcy: 2004@poczta.pl		
36. Dane kontaktowe wykonawcy: 2004@poczta.pl		
37. Dane kontaktowe wykonawcy: 2004@poczta.pl		
38. Dane kontaktowe wykonawcy: 2004@poczta.pl		
39. Dane kontaktowe wykonawcy: 2004@poczta.pl		
40. Dane kontaktowe wykonawcy: 2004@poczta.pl		
41. Dane kontaktowe wykonawcy: 2004@poczta.pl		
42. Dane kontaktowe wykonawcy: 2004@poczta.pl		
43. Dane kontaktowe wykonawcy: 2004@poczta.pl		
44. Dane kontaktowe wykonawcy: 2004@poczta.pl		
45. Dane kontaktowe wykonawcy: 2004@poczta.pl		
46. Dane kontaktowe wykonawcy: 2004@poczta.pl		
47. Dane kontaktowe wykonawcy: 2004@poczta.pl		
48. Dane kontaktowe wykonawcy: 2004@poczta.pl		
49. Dane kontaktowe wykonawcy: 2004@poczta.pl		
50. Dane kontaktowe wykonawcy: 2004@poczta.pl		
51. Dane kontaktowe wykonawcy: 2004@poczta.pl		
52. Dane kontaktowe wykonawcy: 2004@poczta.pl		
53. Dane kontaktowe wykonawcy: 2004@poczta.pl		
54. Dane kontaktowe wykonawcy: 2004@poczta.pl		
55. Dane kontaktowe wykonawcy: 2004@poczta.pl		
56. Dane kontaktowe wykonawcy: 2004@poczta.pl		
57. Dane kontaktowe wykonawcy: 2004@poczta.pl		
58. Dane kontaktowe wykonawcy: 2004@poczta.pl		
59. Dane kontaktowe wykonawcy: 2004@poczta.pl		
60. Dane kontaktowe wykonawcy: 2004@poczta.pl		
61. Dane kontaktowe wykonawcy: 2004@poczta.pl		
62. Dane kontaktowe wykonawcy: 2004@poczta.pl		
63. Dane kontaktowe wykonawcy: 2004@poczta.pl		
64. Dane kontaktowe wykonawcy: 2004@poczta.pl		
65. Dane kontaktowe wykonawcy: 2004@poczta.pl		
66. Dane kontaktowe wykonawcy: 2004@poczta.pl		
67. Dane kontaktowe wykonawcy: 2004@poczta.pl		
68. Dane kontaktowe wykonawcy: 2004@poczta.pl		
69. Dane kontaktowe wykonawcy: 2004@poczta.pl		
70. Dane kontaktowe wykonawcy: 2004@poczta.pl		
71. Dane kontaktowe wykonawcy: 2004@poczta.pl		
72. Dane kontaktowe wykonawcy: 2004@poczta.pl		
73. Dane kontaktowe wykonawcy: 2004@poczta.pl		
74. Dane kontaktowe wykonawcy: 2004@poczta.pl		
75. Dane kontaktowe wykonawcy: 2004@poczta.pl		
76. Dane kontaktowe wykonawcy: 2004@poczta.pl		
77. Dane kontaktowe wykonawcy: 2004@poczta.pl		
78. Dane kontaktowe wykonawcy: 2004@poczta.pl		
79. Dane kontaktowe wykonawcy: 2004@poczta.pl		
80. Dane kontaktowe wykonawcy: 2004@poczta.pl		
81. Dane kontaktowe wykonawcy: 2004@poczta.pl		
82. Dane kontaktowe wykonawcy: 2004@poczta.pl		
83. Dane kontaktowe wykonawcy: 2004@poczta.pl		
84. Dane kontaktowe wykonawcy: 2004@poczta.pl		
85. Dane kontaktowe wykonawcy: 2004@poczta.pl		
86. Dane kontaktowe wykonawcy: 2004@poczta.pl		
87. Dane kontaktowe wykonawcy: 2004@poczta.pl		
88. Dane kontaktowe wykonawcy: 2004@poczta.pl		
89. Dane kontaktowe wykonawcy: 2004@poczta.pl		
90. Dane kontaktowe wykonawcy: 2004@poczta.pl		
91. Dane kontaktowe wykonawcy: 2004@poczta.pl		
92. Dane kontaktowe wykonawcy: 2004@poczta.pl		
93. Dane kontaktowe wykonawcy: 2004@poczta.pl		
94. Dane kontaktowe wykonawcy: 2004@poczta.pl		
95. Dane kontaktowe wykonawcy: 2004@poczta.pl		
96. Dane kontaktowe wykonawcy: 2004@poczta.pl		
97. Dane kontaktowe wykonawcy: 2004@poczta.pl		
98. Dane kontaktowe wykonawcy: 2004@poczta.pl		
99. Dane kontaktowe wykonawcy: 2004@poczta.pl		
100. Dane kontaktowe wykonawcy: 2004@poczta.pl		

Wydrukuj zgłoszenie pracy geodezyjnej

Wciśnięcie przycisku **Wyślij zgłoszenie pracy**, powoduje modyfikację rejestru zgłoszeń prac geodezyjnych i rejestru wniosków w bazie danych PZGiK w Ośrodku. W związku z tym automatycznie zostanie nadany identyfikator zgłoszenia pracy geodezyjnej. Po wysłaniu zgłoszenia jeżeli została wybrana opcja automatycznego wystawienia DOO można przejść do kolejnych usług związanych z płatnością elektroniczną oraz pobieraniem wybranych materiałów. Jeżeli geodeta wnioskował o etapowanie prac lub materiały drukowane zgłoszenie musi być obsługiwane przez pracownika ODGIK.

W_2 - UZGADNIANIE LISTY MATERIAŁÓW

Uzgadnianie listy materiałów możliwe jest tylko dla zgłoszeń prac geodezyjnych, które zostały zgłoszone przed 31 lipca 2020 roku.

Aby uzgodnić listę materiałów zasobu, konieczne jest spozycjonowanie się na odpowiednim zgłoszeniu pracy geodezyjnej. W związku z tym należy zalogować się do **panelu wykonawcy prac geodezyjnych**.

W portalu wykonawcy należy wcisnąć przycisk:

Lista prac niezakończonych

Na ekranie pojawi się okno zawierające wykaz wszystkich niezakończonych prac geodezyjnych zalogowanego wykonawcy. Po wybraniu odpowiedniego zgłoszenia na ekranie wyświetlone zostanie okno zawierające szczegóły zgłoszenia.

W_2

Do momentu wystawienia **Dokumentu Obliczenia Opłaty** zarówno Ośrodek jak i wykonawca mogą zmieniać listę materiałów zasobu.

Wnioski

Wniosek: GK.6642.4.2018

Kod materiału zasobu	Nazwa materiału zasobu	Identyfikator ewidencyjny materiału zasobu	Informacje dodatkowe mające wpływ na PD i AJ	Ilość
13.2	Mapa zasadnicza w postaci wektorowej		AJ= 1,0 - dla mapy zasadniczej w skalach	15.5614
5.3	Opis topograficzny szczegółowej osnowy geodezyjnej.			

Zmień listę materiałów zasobu

Aby od strony Wykonawcy uzgodnić listę materiałów zasobu, należy przejść do sekcji **Wnioski** i wcisnąć przycisk:

Zmień listę materiałów zasobu

Powinny się w niej wyświetlić dodatkowe narzędzia służące do zmiany listy materiałów zasobu.

Wnioski

Wniosek: GK.6642.4.2018

Kod materiału zasobu	Nazwa materiału zasobu	Identyfikator ewidencyjny materiału zasobu	Informacje dodatkowe mające wpływ na PD i AJ	Ilość
13.2	Mapa zasadnicza w postaci wektorowej		AJ= 1,0 - dla mapy zasadniczej w skalach 1:500	15.5614
5.3	Opis topograficzny szczegółowej osnowy geodezyjnej.			2.0000

Modyfikacja listy zbiorów danych lub innych materiałów zasobu, które w ocenie wykonawcy prac geodezyjnych są potrzebne do wykonania zgłaszanych prac geodezyjnych

Nazwa materiału zasobu: -- Wybierz --

Współczynnik korygujący PD: Współczynnik korygujący AJ: Ilość:

Sumaryczna wartość [zł]: 78.72

Dodaj

Dodanie materiału

Usunięcie materiału

Kod materiału zasobu

Wnioski

Wniosek: GK.6642.4.2018

Kod materiału zasobu	Nazwa materiału zasobu	Identyfikator ewidencyjny materiału zasobu	Informacje dodatkowe mające wpływ na PD i AJ	Ilość
13.2	Mapa zasadnicza w postaci wektorowej		AJ= 1,0 - dla mapy zasadniczej w skalach 1:500	15.5614
5.3	Opis topograficzny szczegółowej osnowy geodezyjnej.			2.0000

Modyfikacja listy zbiorów danych lub innych materiałów zasobu, które w ocenie wykonawcy prac geodezyjnych są potrzebne do wykonania zgłaszanych prac geodezyjnych

Nazwa materiału zasobu: 09.1 -- Zbiór danych bazy danych EGIB

Współczynnik korygujący PD: 1,0 - w przypadku udostępniania pełnego zbioru danych bazy danych EGIB (dane przedmiotowe i podmiotowe)

Współczynnik korygujący AJ: Chcę samodzielnie wprowadzić powierzchnię [ha]

Ilość: Zaznaczony obszar

Dodaj

Sumaryczna wartość [zł]: 255.40

Kod materiału zasobu	Nazwa materiału zasobu	Identyfikator ewidencyjny materiału zasobu	Informacje dodatkowe mające wpływ na PD i AJ	Ilość
09.1	Zbiór danych bazy danych EGIB		PD=1,0 - w przypadku udostępniania pełnego zbioru danych bazy danych EGIB (dane przedmiotowe i podmiotowe)	obliczana

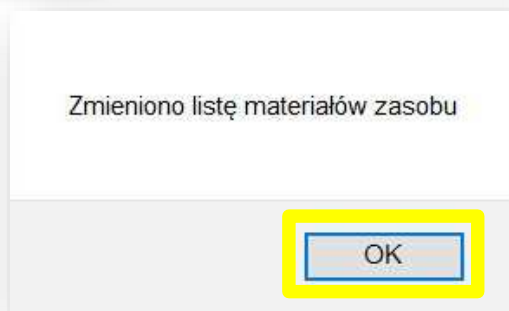
Wysłanie zmian

Wyślij zmiany

Zrezygnuj ze zmian

W_2

Po wciśnięciu przycisku **Wyślij zmiany**
Na ekranie pojawi się okno



Po jego zatwierdzeniu lista materiałów zostanie zmodyfikowana. Wprowadzone zmiany będą widoczne zarówno dla Wykonawcy w przeglądarce jak i dla pracowników Ośrodka w programie OŚRODEK w zakładce **Materiały**. Czynność zmiany listy materiałów można powtarzać dowolną liczbę razy aż do momentu wygenerowania **Dokumentu Obliczenia Opłaty**.

Jednocześnie system generuje automatycznie komunikat do pracownika Ośrodka informujący, że dla danego zgłoszenia (wniosku) została zmieniona lista materiałów zasobu.

Jeżeli zmiany listy materiałów dokona pracownik Ośrodka, również automatycznie zostanie wygenerowany komunikat dla Wykonawcy, informujący, że dla danego zgłoszenia została zmieniona lista materiałów.

Zakończenie procesu uzgadniania, czyli wystawienie **Dokumentu Obliczenia Opłaty** powinno zostać poprzedzone odpowiednimi wpisami w komunikatorze zarówno przez pracownika Ośrodka jak i przez Wykonawcę.

Jeżeli zajdzie potrzeba rozszerzenia listy materiałów po wystawieniu **Dokumentu Obliczenia Opłaty**, należy to zrobić w trybie zgłoszenia uzupełniającego, co jest przedmiotem odrębnej usługi.

W_3 - ZGŁOSZENIA UZUPEŁNIAJĄCE

Aby wykonać zgłoszenie uzupełniające, w oknie głównym geoportalu należy zalogować się do panelu **wykonawcy prac geodezyjnych**.

Przeglądanie bazy programu OŚRODEK

Użytkownik:

Hasło:

[Zapomniałem hasła](#)

Nowe hasło:

Powtórz nowe hasło:

Obsługa wykonawcy prac ⏻ 🏠 👤 🔗

Wybór według nr zgłoszenia

Zgłoszenie:

Wybór według nr u wykonawcy

Nr u wyk.:

Przeczytaj: >> [Internetowa obsługa geodety](#)

Zgłoszenia prac otwieraj wraz z wygenerowanymi materiałami zasobu

W portalu wykonawcy należy wcisnąć przycisk:

Zgłoszenie uzupełniające

Po czym użytkownik zostanie przekierowany do formularza zgłoszenia, poprzez który może wykonać zgłoszenia uzupełniające.

W_3

Zgłoszenie uzupełniające

Zgłoszenie uzupełniające do zgłoszenia: GK.6642.16.2021

Aktualna powierzchnia: 10.5247 ha

Aktualna opłata: 202.61 zł

Przewidywany termin zakończenia: 2022-04-01

Cel pracy: sporządzenie mapy do celów projektowych

Powód zgłoszenia uzupełniającego

- zmiana kierownika zgłoszonych prac geodezyjnych
- wydłużenie przewidywanego terminu przekazania wyników zgłoszonych prac
- zwiększenie obszaru objętego zgłoszeniem o obszar bezpośrednio do niego przyległy
- zgłoszenie prac dodatkowych dotyczących wznowienia znaków granicznych, wyznaczenia punktów granicznych lub ustalenia przebiegu granic działek ewidencyjnych

Dane identyfikacyjne

Wykonawca prac geodezyjnych (art. 11 ust. 1 ustawy): Kurs

Adres wykonawcy prac geodezyjnych: 35-Lecia 5; 50-589 BYDGOSZCZ

Identyfikator wykonawcy prac geodezyjnych 3563652536

Adres poczty elektronicznej (e-mail): alicja@geobid.pl

Adresat zgłoszenia: Powiatowy Ośrodek Dokumentacji Geodezyjnej i Kartograficznej w Kursowicach, ul. Akacyjowa 3

Informacje dodatkowe

Informacje dodatkowe:

Wnioskowany sposób obsługi:

- Proszę o automatyczną realizację prac geodezyjnych
- Wnioskuję o możliwość częściowej realizacji
- Zamawiam dodatkowo wydruk

Po przejściu do formularza zgłoszenia należy w polu Zgłoszenie uzupełniające do zgłoszenia wpisać identyfikator zgłoszenia pierwotnego i wcisnąć przycisk:

Sprawdź numer zgłoszenia

Jeżeli w bazie zgłoszeń w rejestrze zgłoszeń występuje już takie zgłoszenie, na ekranie pojawi się formularz zgłoszenia.

Po wyświetleniu formularza zgłoszenia należy wybrać powód zgłoszenia uzupełniającego, może to być zmiana kierownika zgłoszonych prac, wydłużenie terminu prac, zwiększenie obszaru pracy lub zgłoszenie prac dodatkowych. W zależności od wybranego powodu zgłoszenia uruchomi się odpowiednia część formularza. Należy pamiętać, że w przypadku zwiększenia obszaru zgłaszanej pracy obszar zaznaczony na mapie musi przylegać do obszaru zgłoszenia pierwotnego.

W sekcji informacje dodatkowe należy następnie wybrać sposób obsługi – automatyczny lub z wystawieniem DOO przez Pracownika ODGIK po wcześniejszej akceptacji.

W_3

Po wypełnieniu wszystkich wymaganych pól, należy wcisnąć przycisk **Wyślij zgłoszenie pracy**. Na ekranie wyświetli się okno zawierające wypełniony formularz ZG w formie zgodnej z przepisami prawa. Można go wydrukować lub zamknąć. Zgłoszenie w takiej formie, będzie w każdej chwili dostępne w portalu wykonawcy.

Zgłoszenie prac geodezyjnych		ZG-3
1. Nazwa wykonawcy prac geodezyjnych zgodnie z art. 11 ust. 1 ustawy ¹⁾	2. Identyfikator zgłoszenia, którego dotyczy uzupełnienie	
Kura	GK.6842.17.2021	
3. Identyfikator wykonawcy prac geodezyjnych ²⁾	4. Data	
3603602630	06-05-2021 r.	
5. Adres poczty elektronicznej (e-mail) ³⁾	6. Adres zgłoszenia – nazwa i adres organu lub jednostki organizacyjnej, która w imieniu organu prowadzi pehrowy zespół geodezyjny i kartograficzny	
slidja@geobid.pl	Powiatowy Ośrodek Dokumentacji Geodezyjnej i Kartograficznej w Kurowicach, ul. Alkajowa 3	
7. Powód zgłoszenia uzupełniającego		
<input type="checkbox"/> niepełnienie obszaru objętego zgłoszeniem o obszar bezpośrednio do niego przyległy (należy wskazać dane określające obszar objęty zgłoszeniami innymi geodezyjnymi) <input type="checkbox"/> jednolity podział nieruchomości w celu wydzielenia części nieruchomości (EiD) <input type="checkbox"/> podział nieruchomości w całości (EiD) <input type="checkbox"/> podział nieruchomości w części (EiD) <input type="checkbox"/> zmiana numeracji nieruchomości (EiD)		
Dane szczegółowe określające położenie obszaru zgłoszenia ⁴⁾ 877045 98.242171 67; 877049 93.242172 37; 877056 69.242176 62; 877090 33.242179 33; 877093 42.242184 87; 877094 64.242181 98; 877093 87.242187 37; 877049 01.242249 23; 877049 82.242248 6; 877128 42.242268 86; 877117 94.242516 83; 876987 82.242660 32; 878903 11.242624 12; 878918 55.242676 21; 876773 98.242676 89; 876811 63.242693 32; 876810 69.242691 77; 876807 82.242621 42; 876804 78.242627 62; 876801 66.242931 12; 876786 16.242934 44; 876784 95.242939 09; 876779 75.242940 46; 876773 40.242940 28; 876767 49.242938 14; 876762 48.242934 20; 876768 93.242929 01; 876767 17.242922 93; 876767 35.242916 66; 876768 92.242903 46; (...).		
<input type="checkbox"/> Powierzchnia obszaru zgłoszenia po zmianie (obliczona w hektarach) ⁵⁾ 19,1908 ha <input type="checkbox"/> Wyższenie przedawnionego terminu przekazania wyników zgłoszonych prac geodezyjnych (należy wskazać nowy przewidywany termin przekazania zbiorów danych lub dokumentów)		
8. Zmiana kierownika zgłoszonych prac geodezyjnych (należy wskazać nowego kierownika prac geodezyjnych)		
Imię i nazwisko	Nr uprawnień zawodowych lub nr wpisu w centralnym rejestrze osób posiadających uprawnienia zawodowe	Zaświadczenie zawodowych kierowników
Jan Kowalski	3545015	art. 43 pkt 1.2 ustawy ⁷⁾
9. Zgłoszenia prac dodatkowych dotyczących wyznaczenia znaków granicznych, wyznaczenia punktów granicznych lub ustalenia przebiegu granic działek ewidencyjnych ⁸⁾		
Odniesienie wykonawcy i uwagi wykonawcy prac geodezyjnych		
Działalności: 247401_1_0019.1393122		
9. Podpis wykonawcy prac geodezyjnych ⁹⁾		
Kura (Janem Kowalski)		
NzPocznit czepifotony elektronicznie		
Przypisy		
1. Ustawa z dnia 17 maja 1989 r. – Prawo geodezyjne i kartograficzne (Dz.U. 1989 nr 30 poz. 163, z późn. zm.). 2. Identyfikatory wykonawcy jest: – w przypadku gdy wykonawcą jest przedsiębiorca lub jednostka organizacyjna – nr NIP; – w przypadku gdy wykonawcą jest osoba fizyczna – nr uprawnień zawodowych lub nr wpisu w centralnym rejestrze osób posiadających uprawnienia zawodowe; – w przypadku gdy wykonawcą jest jednostka państwowa – nr świadectwa wydanego przez Prezesa Wyższego Urzędu Górniczego o stwierdzeniu kwalifikacji do wykonywania czynności niemiejskiego górniczego; – w przypadku gdy wykonawcą jest przedsiębiorca zagraniczny – nr identyfikacyjny przypisany w kraju, w którym ma siedzibę wykonawcy. 3. Dane wymagane w celu przekazania informacji o wyniku weryfikacji za pomocą środków komunikacji elektronicznej zgodnie z art. 12b ust. 3a ustawy z dnia 17 maja 1989 r. – Prawo geodezyjne i kartograficzne. 4. Przy podaniu numerów lub identyfikatorów obiektów EiD (jednostka ewidencyjna, działka ewidencyjna) kierownikowi należy dołączyć do druku. Jeżeli zamierzono, że zakres pracy jest określony w załączniku, pole może pozostać niewypełnione lub zawierać identyfikatory działek objętych obszarem zgłoszenia. Przy zgłoszeniu prac geodezyjnych za pomocą systemu teleinformatycznego, o którym mowa w przepisach wydanych na podstawie art. 40 ust. 8 ustawy z dnia 17 maja 1989 r. – Prawo geodezyjne i kartograficzne, nie jest konieczne podawanie współrzędnych punktów nielotologicznie określającego obszar zgłoszenia. W takim przypadku pole może zawierać identyfikatory działek objętych obszarem zgłoszenia. 5. Nie dotyczy prac zgłaszanych Głównemu Geodecie Kraju. 6. Termin nie dotyczy nin. nak. Kura od dnia dokonania uzupełnienia zgłoszenia prac geodezyjnych. Nie dotyczy prac zgłaszanych Głównemu Geodecie Kraju. 7. W tym polu można wskazać w szczególności informacje dotyczące oczekiwanych materiałów, formy ich przekazania i sposobu odbioru materiałów zasobu. 8. Podpis elektroniczny, w przypadku składania wniosku w postaci elektronicznej, kwalifikowany podpis elektroniczny podpis osoby albo podpis zaufany; w przypadku składania wniosku za pomocą systemu teleinformatycznego, o którym mowa w przepisach wydanych na podstawie art. 40 ust. 8 ustawy z dnia 17 maja 1989 r. – Prawo geodezyjne i kartograficzne, identyfikator umożliwiający weryfikację wnioskodawcy w tym systemie. 9. Informacje nieobowiązkowe		
Wskazania		
1. W formularzach można nie uwzględniać oznaczeń koloryzacyjnych. 2. Pola formularza można rozszerzać w zależności od potrzeb. Do formularza papierowego można dołączyć załączniki zawierające informacje, których nie można było zamieścić w formularzu.		
Wydrukuj zgłoszenie pracy geodezyjnej		

Wciśnięcie przycisku **Wyślij zgłoszenie pracy** w przypadku zgłoszenia uzupełniającego, powoduje dodanie kolejnego wniosku powiązanego ze zgłoszeniem pierwotnym, którego dotyczy. Po wysłaniu zgłoszenia jeżeli została wybrana opcja **Automatyczna Generacja Dokumentu Obliczenia Opłaty**. Można przejść do kolejnych usług związanych z płatnością elektroniczną oraz pobieraniem wybranych materiałów. Jeżeli w sposobie obsługi wnioskodawca wnioskował o etapowanie prac, konieczna jest akceptacja zaproponowanego harmonogramu i wystawienie DOO przez ODGIK.

W_4 - PRZEGLĄDANIE ZGŁOSZONYCH I ZAKOŃCZONYCH/NIEZAKOŃCZONYCH PRAC

Aby wejść do panelu obsługi Wykonawcy w oknie głównym geoportalu należy wybrać odpowiednią zakładkę (**Obsługa wykonawcy**) lub odpowiednią e-usługę z katalogu e-usług. Po wykonaniu wyboru pojawi się okno logowania do portalu wykonawcy prac.

Przeglądanie bazy programu OŚRODEK

Użytkownik:

Hasło:

[Zapomniałem hasła](#)

Nowe hasło:

Powtórz nowe hasło:

Obsługa wykonawcy prac

Wybór według nr zgłoszenia

Zgłoszenie:

Wybór według nr u wykonawcy

Nr u wyk.:

Przeczytaj: >> [Internetowa obsługa geodety](#)

Zgłoszenia prac otwieraj wraz z wygenerowanymi materiałami zasobu

W portalu wykonawcy w zależności od potrzeb wybrać należy opcje:

- **Lista prac zakończonych**
- **Lista prac niezakończonych.**

Na ekranie pojawi się okno zawierające wykaz wszystkich prac geodezyjnych (zakończonych lub niezakończonych) zalogowanego Wykonawcy. Po wybraniu z listy identyfikatora zgłoszenia, na ekranie wyświetlone zostanie okno zawierające wszystkie szczegóły wskazanego zgłoszenia. Dane w tabeli można dowolnie sortować klikając w odpowiednią nazwę pola.

W_5 - GENEROWANIE DOKUMENTU OPŁATY I PŁATNOŚĆ ELEKTRONICZNA

Wnioski

Wniosek	Data DOO	Powierzchnia początkowa [ha]	Powierzchnia końcowa [ha]	Dokumenty drukowane [zł]	Opłata [zł]	Status opłaty
1	2021-04-15		13.2282	19.74	238.00	Zapłać

Generowanie Dokumentu Obliczenia Opłaty oraz płatność elektroniczna może wystąpić w dwóch trybach:

- automatyczne wygenerowanie Dokumentu Obliczenia Opłaty – występuje w sytuacji wybrania w formularzu zgłoszenia opcji:

Proszę o wystawienie DOO. **Nie wnioskuję o możliwość częściowego przekazywania wyników zgłoszonych prac geodezyjnych**

- Wygenerowanie DOO przez ODGIK jeśli geodeta wyraził prośbę o etapowanie prac lub sprzedaż materiałów analogowych, poprzez wybór opcji:

Wnioskuję o możliwość częściowego przekazywania wyników zgłoszonych prac geodezyjnych

Zamawiam dodatkowo wydruk materiałów zasobu (zgodnie z ust. 1d załącznika do ustawy Prawo Geodezyjne)

Po wygenerowaniu DOO link do treści dokumentu powinien się znaleźć w sekcji **Dokumenty/pliki**.

Dokumenty/pliki

Dokumenty do zgłoszenia:

Wniosek	Data wpływu	Zgłoszenie	DOO	Inne dokumenty
GK.6642.7.2021	2021-04-15	zgloszenie.htm	DOO.2021.14.PDF	

DOKUMENT OBLICZENIA OPŁATY 50/2021	
(w związku ze zgłoszeniem prac: lub jego uzupełnieniem)	
1. Nazwa i adres organu lub jednostki organizacyjnej, która w imieniu organu prowadzi pełnomocny zespół geodezyjny i kartograficzny URZĄD MIASTA SIEMIANOWIC ŚL. Jana Paraka II 10 41-100 SIEMIANOWICE ŚLĄSKIE NIP: 643-10-04	2. Data wystawienia Dokumentu Obliczenia Opłaty 2021-05-06 3. Identyfikator zgłoszenia prac geodezyjnych GK.6642.7.2021 4. Data zgłoszenia prac geodezyjnych / uzupełnienia zgłoszenia prac geodezyjnych 2021-05-06 5. Odbiorca Dokumentu Obliczenia Opłaty (nazwa wykonawcy prac geodezyjnych zgodnie z art. 11 ust. 1 ustawy) Kum 35-1450 5 30-089 STYOGOSZCZ NIP: 3860952538
6. Opłata za udostępnienie materiałów pełnomocnego zespołu geodezyjnego i kartograficznego do oglądania prac geodezyjnych <input checked="" type="checkbox"/> zgłoszenia prac geodezyjnych Powierzchnia obszaru zgłoszenia [ha] 10,5247 Należna opłata trybalizacyjna (zgodnie z tabelą nr 10a załącznika do ustawy) 202,61 zł <input type="checkbox"/> uzupełnienia zgłoszenia prac geodezyjnych Powierzchnia obszaru zgłoszenia po zmianie Należna opłata trybalizacyjna (zgodnie z tabelą nr 10a załącznika do ustawy) Udzielona podłoga opłata trybalizacyjna Należna dopłata (zgodnie z ust. 1b załącznika do ustawy)	
7. Opłata za stany czynniki 7.1. Opłata za zbrzydzenie kopii materiałowej (zawieszki w formie wydruku zgodnie z ust. 1b załącznika) do ustawy Numer tabeli stan: 10.1 Liczba egzemplarzy: 10.1 Liczba jednostek rozliczeniowych: karta formatu A4 Wynikowa opłata: PD AU LR Wzrostowa opłata: 5 1 7.2. Opłata za udostępnienie materiałów pełnomocnego zespołu geodezyjnego i kartograficznego do oglądania prac geodezyjnych (zgodnie z ust. 11 załącznika do ustawy) 7.3. Opłata za wydanie udostępnionych materiałów w postaci wydruku zgodnej z ust. 1b załącznika) do ustawy ODGIK (por. 6 w por. 1) 202,61 zł	
8. Suma należnych opłat po uwzględnieniu do pobranych zobowiązań greszy zgodnie z ust. 1b załącznika) do ustawy 202 zł 60 gr Przebieg: oświadczenie dnia z dnia 80/100 Dodatkowe informacje? Sposób zapłaty: gotówką	10. Prośba organu lub jednostki organizacyjnej
Przebieg: 1. Usługa z dnia 17 maja 1988 r. - Prawo geodezyjne i kartograficzne (Dz. U. z 2020 r. poz. 276, z późn. zm.) 2. W przypadku zmiany danych osobowych informację dotyczącą w szczególności sposobów wykonania opłaty, w tym w formie drukowanej. 3. Dokument Obliczenia Opłaty wydany zgodnie z zasadami określonymi w art. 45c ust. 2 ustawy z dnia 17 maja 1988 r. - Prawo geodezyjne i kartograficzne z uwzględnieniem: 1) niepowstanowiący identyfikator umiarkowanej weryfikacji Dokumentu Obliczenia Opłaty 07196b79-bfb5-48d1-5cb9-5a0fdd41ae0f 2) adres, który sformalizował umiarkowaną przetrzymywanie weryfikacji, o której mowa w pkt 1: https://127.0.0.1/map/wms_siemiaowice-osrodek/weryfikacja.php 3) wskazano datę, godzinę, minutę i sekundę, w której nastąpiło wygenerowanie Dokumentu Obliczenia Opłaty w trybie art. 45c ust. 2 ustawy z dnia 17 maja 1988 r. - Prawo geodezyjne i kartograficzne 2021-05-06 10:24:03 4) kłaczka, że zgodnie z art. 45a ust. 2 ustawy z dnia 17 maja 1988 r. - Prawo geodezyjne i kartograficzne, niniejszym wydrukowany Dokument Obliczenia Opłaty nie wymaga podpisu organu lub jednostki organizacyjnej prowadzącej prace geodezyjne i kartograficzne, w szczególności wydrukowany Dokument Obliczenia Opłaty nie wymaga podpisu organu lub jednostki organizacyjnej prowadzącej prace geodezyjne i kartograficzne 5) proszenie o sposobie weryfikacji: w formularzu na stronie internetowej, o której mowa w pkt 2), wpisać identyfikator, a którym mowa w pkt 1) i nacisnąć przycisk Weryfikuj	
Wystawiono: 1. W formularzach można nie uwzględniać opcji kolorystycznych 2. Pół formularza można rozciągnąć w szerokości od góry. Do formularza papieranego można dokleić nalepkę z zawierającą informacje, których nie można było zamieścić w	


W_5

Po wygenerowaniu Dokumentu Obliczenia Opłaty, możliwe jest dokonanie zapłaty. Można to zrobić z wykorzystaniem usługi internetowej. Aby to zrobić, należy wcisnąć przycisk **Zapłać** W sekcji Wnioski (opcja dostępna jest po wygenerowaniu DOO).


Wnioski						
Wniosek	Data DOO	Powierzchnia początkowa [ha]	Powierzchnia końcowa [ha]	Dokumenty drukowane [zł]	Oplata [zł]	Status opłaty
1	2021-04-15		13.2282	19.74	238.00	Zapłać


Dane transakcji


Identyfikator transakcji: 8078
 Płatnik: "G E O B I D " Spółka z o.o.
 Kwota [zł]: 49.70


Przelew poprzez usługę PayByNet 


Wskaż bank, w którym masz konto:



Alior Bank



Bank Millennium



Citi Handlowy



Plus Bank



Pekao



Getin Bank


Podkarpacki Bank Spółdzielczy


BPS


SGB




NOBLE BANK Noble Pay


Płacę z Idea Bank

Do kwoty zostanie doliczona prowizja KIR wysokości: 0,59 zł

Płać

Zapłata kartą płatniczą poprzez usługę PayByNet

Płatność kartą

Do kwoty zostanie doliczona prowizja operatora karty wysokości: 0,90 zł

Płać

Po wybraniu odpowiedniego banku użytkownik zostanie przekierowany na odpowiednią stronę w celu dokonania płatności. Po krótkiej chwili od jej zatwierdzenia w sekcji Wnioski powinna pojawić się informacja, że wniosek został opłacony. W tym momencie możliwe jest rozpoczęcie procesu pobierania zamówionych materiałów.

Wnioski						
Wniosek	Data DOO	Powierzchnia początkowa [ha]	Powierzchnia końcowa [ha]	Dokumenty drukowane [zł]	Oplata [zł]	Status opłaty
1	2021-05-06		10.5247		202.60	opłacone

W_6 - POBIERANIE MATERIAŁÓW W OBSZARZE ZGŁOSZONEJ PRACY (PERSONALIZACJA)

Po dokonaniu opłaty można rozpocząć pobieranie zamówionych materiałów zasobu. Możliwe jest pobieranie materiałów (np. mapy zasadniczej, mapy ewidencyjnej) w formie wektorowej bezpośrednio z bazy danych ODGIK w następujących formatach:

- ascii,
- dxf,
- gml,
- shp,

lub w formie rastrowej w formacie geotiff. Liczba i format dostępnych danych zależy od lokalnej konfiguracji geoportalu w ODGIK.

Aby wykonać eksport danych wektorowych do wybranego formatu, w oknie zawierającym szczegóły zgłoszenia pracy geodezyjnej, w sekcji **Eksport z programu EWMAPA**, należy wybrać: jednostkę ewidencyjną, z której ma być wykonany eksport (jeśli zakres zgłoszonej pracy dotyczył jednej jednostki wybieramy opcję **Jednostka ewidencyjna ze zgłoszenia pracy**).

Jednostkę ewidencyjną, z której ma być wykonany eksport (jeśli zakres zgłoszonej pracy dotyczył jednej jednostki wybieramy opcję **Jednostka ewidencyjna ze zgłoszenia pracy**)

Eksporty z programu EWMAPA

Jednostka ewidencyjna ze zgłoszenia pracy

Eksport do DXF - działki

Zamów dane

Uwaga! Eksporty dokonywane są na podstawie zakresu ze zgłoszenia (uzupełnienia) lub listy działek.

Zmiana jednostki ewidencyjnej ma sens tylko w przypadku gdy zakres zgłoszenia nie pokrywa się z jednostką ewidencyjną widniejącą na zgłoszeniu.

Rodzaj i format danych

Następnie wciskamy przycisk **Zamów dane**

Zadanie eksportu zostało dołożone do kolejki

OK

Po kilku minutach w oknie zawierającym szczegóły zgłoszenia w sekcji **Dokumenty/pliki** powinien pojawić się link do pobrania wybranego pliku z danymi.

Dokumenty/pliki

Dokumenty do zgłoszenia:

Wniosek	Data wpływu	Zgłoszenie	DOO	Inne dokumenty
GK.6642.16.2021	2021-04-27	zgloszenie.htm	DOO.2021.46.PDF	

Dodatkowe dokumenty/pliki do zgłoszenia:

Data	Dokument/plik
2021-05-07	ex_01_MZ_TXT.zip ex_23_dzialki_SHP.zip ex_63_BDOT500_GML.zip ex_63_GESUT_GML.zip

W_7 - POBIERANIE DANYCH Z BAZY EGIB W OBSZARZE ZGŁOSZONEJ PRACY (PERSONALIZACJA)

Jeżeli wniosek o udostępnienie materiałów zasobu, złożony w ramach zgłoszenia pracy geodezyjnej zawiera dane opisowe pochodzące z bazy danych EGIB, po dokonaniu opłaty i wygenerowaniu licencji w oknie zawierającym szczegóły zgłoszenia w sekcji **Pobieranie danych opisowych EGIB**. Powinien znajdować się link do pobrania danych opisowych o działkach z obszaru zgłoszenia:

- Dla działek z obszaru: [Działki z obszaru zgłoszenia](#)
- Dla wskazanych we wniosku: [Działki wskazane w zgłoszeniu pracy](#)

Pobieranie danych opisowych EGIB

[Działki wskazane w zgłoszeniu pracy](#)

Wygenerowane dane opisowe EGIB, można wydrukować lub zapisać na dysku lokalnym. W sytuacji, gdy do pobrania jest więcej niż jedna działka, przed wygenerowaniem informacji o działce, wyświetli się dodatkowe okno, w którym użytkownik musi zaznaczyć te działki, które w danym momencie chce pobrać. Wszystkie pobrania informacji opisowej o danych EGIB są szczegółowo rejestrowane w systemie.

Informacja z opisowych danych ewidencji gruntów i budynków udostępniona jednostce wykonawstwa geodezyjnego w związku ze zgłoszeniem pracy geodezyjnej zarejestrowanej pod numerem: GK.6642.5.2018

Województwo : Śląskie

Powiat : Siemianowice Śląskie

Jednostka ewidencyjna : 247401_1 Siemianowice Śląskie

Obręb : 0011 BAŃGÓW 11

INFORMACJA O DZIAŁCE

z dnia: 21-08-2018

Jednostka rejestrowa : G.322

Lp	Podmiot ewidencyjny	Charakter własności/władania	Udział
1	SKARB PAŃSTWA	Własność	1/1
2	KOPALNIA PIASKU "SZCZAKOWA" S.A. W JAWORZNE BUKOWSKA 12 JAWORZNO REGON: 272192684 NIP: 632-000-00-51	Użytk. wieczyste	1/1

Nr działki	Ark.	Położenie działki	Użytki			Pow działki[ha]	Dokumenty
			OFU	OZU	Klasa		
1011/122	1					0.0385	Dz.U.Woj.Śl. nr 31 poz 615 KW64872 KW7246
Id działki : 247401_1.0011.1011/122			Wartość w tys. zł: 0 Rejestr zabytków: Rejon statystyczny:				

Sporządził: Krzysztof Borys, dnia: 2018-08-21

W_7

Jeżeli wniosek zawierał dane graficzne i opisowe EGIB konieczne jest również pobranie danych graficznych w obszarze zgłoszonej pracy. Aby to zrobić, w oknie zawierającym szczegóły zgłoszenia pracy geodezyjnej, w sekcji **Eksport z programu EWMAPA**, należy wybrać: jednostkę ewidencyjną, z której ma być wykonany eksport (jeśli zakres zgłoszonej pracy dotyczył jednej jednostki wybieramy opcję **Jednostka ewidencyjna ze zgłoszenia pracy**) oraz odpowiedni rodzaj i format danych, które chcemy pobrać (w przypadku bazy danych EGIB może to być np. Eksport danych EGIB do formatu GML).

Jednostka ewidencyjna, z której ma być wykonany eksport.

Eksporty z programu EWMAPA

SIEMIANOWICE ŚLĄSKIE ▾
 Eksport EGIB do formatu GML ▾
 Zamów dane

Uwaga! Eksporty dokonywane są na podstawie zakresu ze zgłoszenia (uzupełnienia) lub listy działek.
 Zmiana jednostki ewidencyjnej ma sens tylko w przypadku gdy zakres zgłoszenia nie pokrywa się z jednostką ewidencyjną widniejącą na zgłoszeniu.

Rodzaj i format danych

Następnie wciskamy przycisk **Zamów dane**

Zadanie eksportu zostało dołożone do kolejki

OK

Dokumenty/pliki

Dokumenty do zgłoszenia:

Wniosek	Data wpływu	Zgłoszenie	DOO	Inne dokumenty
GK.6642.16.2021	2021-04-27	zgloszenie.htm	DOO.2021.46.PDF	

Dodatkowe dokumenty/pliki do zgłoszenia:

Data	Dokument/plik
2021-05-07	ex_01_MZ_TXT.zip
	ex_23_dzialki_SHP.zip
	ex_63_BDOT500_GML.zip
	ex_63_GES01_GML.zip
	ex_63_EGIB_GML.zip

W_8 - POBIERANIA DANYCH Z BAZY GESUT W OBSZARZE ZGŁOSZONEJ PRACY (PERSONALIZACJA)

Aby pobrać dane z bazy GESUT w obszarze zgłoszonej pracy, w oknie zawierającym szczegóły zgłoszenia pracy geodezyjnej, w sekcji **Eksport z programu EWMAPA**, należy wybrać: jednostkę ewidencyjną, z której ma być wykonany eksport (jeśli zakres zgłoszonej pracy dotyczył jednej jednostki wybieramy opcję **Jednostka ewidencyjna ze zgłoszenia pracy**) oraz odpowiedni rodzaj i format danych, które chcemy pobrać (w przypadku bazy danych GESUT może to być np. **Eksport danych GESUT do formatu GML**).

Jednostka ewidencyjna, z której ma być wykonany eksport.

Eksporty z programu EWMAPA

SIEMIANOWICE ŚLĄSKIE

Eksport GESUT do formatu GML

Zamów dane

Uwaga! Eksporty dokonywane są na podstawie zakresu ze zgłoszenia (uzupełnienia) lub listy działek. Zmiana jednostki ewidencyjnej ma sens tylko w przypadku gdy zakres zgłoszenia nie pokrywa się z jednostką ewidencyjną widniejącą na zgłoszeniu.

Rodzaj i format danych.

Następnie należy wcisnąć przycisk:

Zamów dane

Zadanie eksportu zostało dołożone do kolejki

OK

Dokumenty/pliki

Dokumenty do zgłoszenia:

Wniosek	Data wpływu	Zgłoszenie	DOO	Inne dokumenty
GK.6642.16.2021	2021-04-27	zgloszenie.htm	DOO.2021.46.PDF	

Dodatkowe dokumenty/pliki do zgłoszenia:

Data	Dokument/plik
2021-05-07	ex_01_MZ_TXT.zip
	ex_23_dzialki_SHP.zip
	ex_63_GESUT_GML.zip

W_9 - POBIERANIE DANYCH Z BAZY BDOT500 W OBSZARZE ZGŁOSZONEJ PRACY (PERSONALIZACJA)

Aby pobrać dane z bazy BDOT500 w obszarze zgłoszonej pracy, w oknie zawierającym szczegóły zgłoszenia pracy geodezyjnej, w sekcji **Eksport z programu EWMAPA**, należy wybrać: jednostkę ewidencyjną, z której ma być wykonany eksport (jeśli zakres zgłoszonej pracy dotyczył jednej jednostki wybieramy opcję **Jednostka ewidencyjna ze zgłoszenia pracy**) oraz odpowiedni rodzaj i format danych, które chcemy pobrać (w przypadku bazy danych BDOT500 może to być np. **Eksport danych BDOT500 do formatu GML**).

Jednostka ewidencyjna, z której ma być wykonany eksport.

Eksporty z programu EWMAPA

SIEMIANOWICE ŚLĄSKIE
Eksport BDOT500 do formatu GML
Zamów dane

Uwaga! Eksporty dokonywane są na podstawie zakresu ze zgłoszenia (uzupełnienia) lub listy działek. Zmiana jednostki ewidencyjnej ma sens tylko w przypadku gdy zakres zgłoszenia nie pokrywa się z jednostką ewidencyjną widniejącą na zgłoszeniu.

Rodzaj i format danych

Następnie wciskamy przycisk **Zamów dane**

Zadanie eksportu zostało dołożone do kolejki

OK

Dokumenty/pliki

Dokumenty do zgłoszenia:

Wniosek	Data wpływu	Zgłoszenie	DOO	Inne dokumenty
GK.6642.16.2021	2021-04-27	zgloszenie.htm	DOO.2021.46.PDF	

Dodatkowe dokumenty/pliki do zgłoszenia:

Data	Dokument/plik
	ex_01_MZ_TXT.zip
2021-05-07	ex_63_BDOT500_GML.zip
	ex_63_EGIB_GML.zip

W_10 - PRZEKAZYWANIE WYNIKÓW PRACY GEODEZYJNEJ

Aby przekazać drogą elektroniczną zawiadomienie o wykonaniu prac geodezyjnych oraz przekazać ich wyniki pracy geodezyjnej (pliki modyfikujące, operat w formie cyfrowej), w oknie zawierającym szczegóły zgłoszenia pracy geodezyjnej, w sekcji **Zawiadomienie o wykonaniu prac**, należy wypełnić formularz zawiadomienia a następnie wybrać przycisk [Przeglądaj...](#) i wskazać plik z danymi, który chcemy wysłać i wcisnąć przycisk [Wyślij zawiadomienie i operat](#)

Zawiadomienie o wykonaniu zgłoszonych prac geodezyjnych

UWAGA! Zawiadomienie należy wypełnić także w przypadku wysyłki poprawionego operatu.

Z ośrodkiem dokumentacji nie uzgodniono częściowego oddawania prac. **Prace można oddać tylko w całości.**

Miejscowość: , dnia: 07-05-2021 r.

W załączeniu przekazuję wyniki zgłoszonych prac geodezyjnych w postaci:

– zbiorów danych należących do zakresu baz danych:

EGIB,

GESUT,

BDOT500,

– dokumentów wymaganych zgodnie z przepisami wydanymi na podstawie art. 19 ust. 1 pkt 11 ustawy z dnia 17 maja 1989 r.

– Prawo geodezyjne i kartograficzne (Dz.U. 1989 nr 30 poz. 163, z późn. zm.) lub ich uwierzytelnionych kopii.

Wyniki zgłoszonych prac geodezyjnych zostały skompletowane w postaci operatu technicznego.

Wszystkie pliki ZIP musi być podpisany podpisem elektronicznym:

[Przeglądaj...](#) Nie wybrano pliku.

[Wyślij zawiadomienie i operat](#)

Wskazane pliki zostaną przekazane do bazy programu danych programu OŚRODEK, a formularz zawiadomienia i przesłany Operat będą widoczne w sekcji Dokumenty/pliki.

Dokumenty/pliki

Dokumenty do zgłoszenia:

Wniosek	Data wpływu	Zgłoszenie	DOO	Inne dokumenty
GK.6642.18.2021	2021-05-06	zgloszenie.htm	DOO.2021.50.PDF	

Dodatkowe dokumenty/pliki do zgłoszenia:

Data	Dokument/plik
2021-05-06	ex_01_MZ_TXT.zip zawiadomienie.htm Operat.zip